Detail A M 1:10

Tiefbordstein 8x20x100

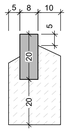

Detail B M 1:10

Rundbordstein 15x22x100 r=5 mit 2 - reih. Rinne

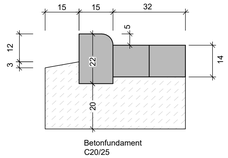

Detail C M 1:10

2- reih. Rinne aus Betonstein 24x16x14

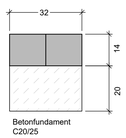

Detail D M 1:10

Hochbordstein 15x30x100 mit 2 - reih. Rinne

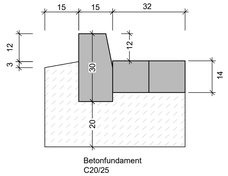

Detail E M 1:10

Schrägbordstein 25x25x100 mit 2 - reih. Rinne

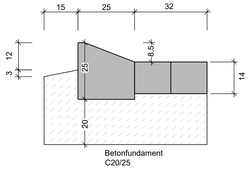

Detail F M 1:10

Flachbordstein 20x25x50 mit 2 - reih. Rinne

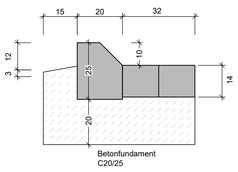

Schnitt A-A'

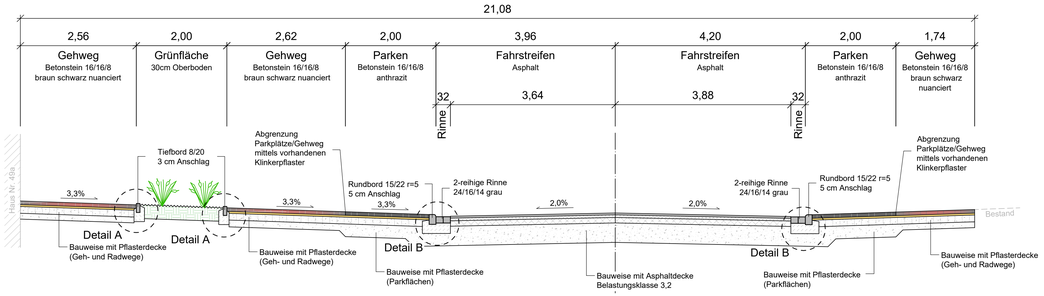

Schnitt B-B'

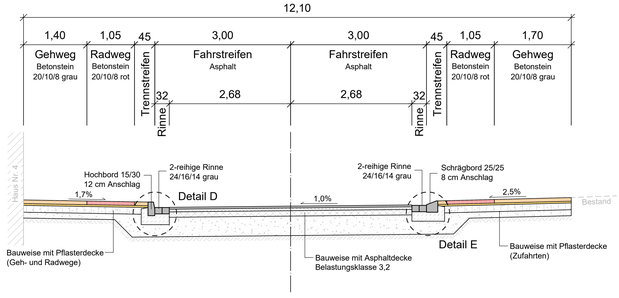

Schnitt C-C'

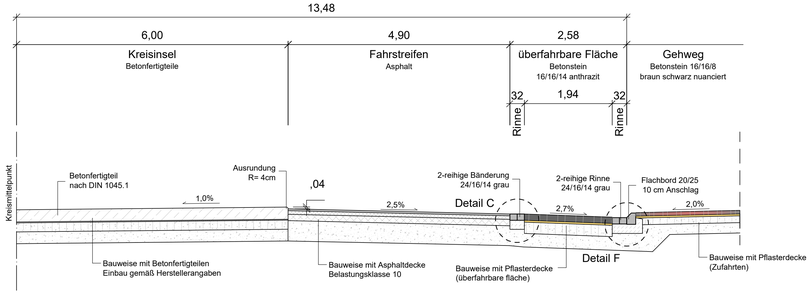

Bauweise mit Betonfertigteilen

Einbau gemäß Herstellerangaben

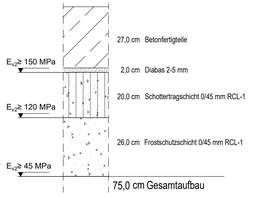

Bauweise mit Pflasterdecke

(Geh- und Radwege)

Tafel 6, Zeile 1 gemäß RStO 12

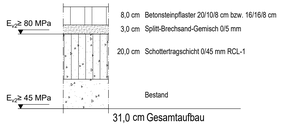

Bauweise mit Asphaltdecke

Tafel 1, Bk 10 ; Zeile 1 gemäß RStO 12

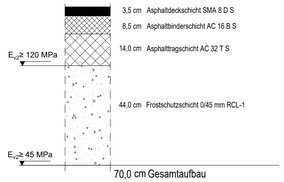

Bauweise mit Asphaltdecke

Tafel 1, Bk 3,2 ; Zeile 1 gemäß RStO 12

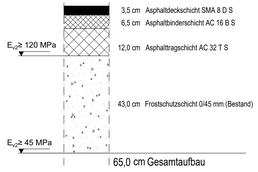

Bauweise mit Pflasterdecke

(überfahrbare Fläche)

Tafel 3, Bk 3,2 ; Zeile 1 gemäß RStO 12

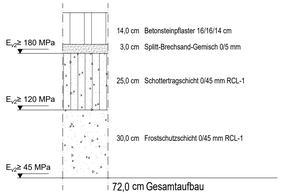

Bauweise mit Pflasterdecke

(Parkflächen)

Tafel 3, Bk 0,3 ; Zeile 1 gemäß RStO 12



Bauweise mit Pflasterdecke

(Zufahrten)

Tafel 6, Zeile 1 gemäß RStO 12

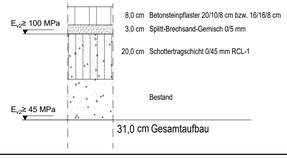

INDEX	ÄNDERUNG	DATUM	GEZ.
b	Anpassung der Aufbauten gemäß vorgabe Kreis Coesfeld	10.11.26	MS
a	Anpassung der Aufbauten gemäß vorgabe Kreis Coesfeld	16.10.26	MS

Auftraggeber:
Kreis Coesfeld
Abteilung 66 Straßenbau und Straßenunterhaltung
Friedrich-Ebert-Straße 7
48653 Coesfeld
Telefon: 02541 18-0
Faxnummer: 02541 18-9999

Auftraggeber:
Gemeinde Senden
Planen, Bauen und Umwelt
Münsterstraße 30
48308 Senden
Telefon: 02597 699-0

Planverfasser:
INGPLAN
Ingenieurgesellschaft mbH
Druffels Weg 83
48653 Coesfeld
Telefon: 02541 / 847662
Faxnummer: 02541 / 847663
URL: www.ingplan-online.de

Geprüft und freigegeben:

Geprüft und freigegeben:

Geprüft und freigegeben:

Coesfeld, den 26.01.2026

Geprüft:

Umbau des Knotenpunktes K4 / Münsterstraße in Senden

Ausbauquerschnitte Verkehrsanlagen

Zeichnungs- Nr.:	R 501b	Maßstab: 1:50
Projekt- Nr.:	IC 27903.1	
Bearbeiter:	MS/TP	-Ausführungsplanung-
Datum:	26.01.2026	

F:\04 Projekte\1 Ingplan\IC27900 Kreis Coesfeld\IC27903 Knotenpunkt K4 Senden\IC27903.1 Umbau Münsterstraße und Deckensanierung\03 PKO\3 AP\ACAD\R1115_R501b

Schnitt D-D'

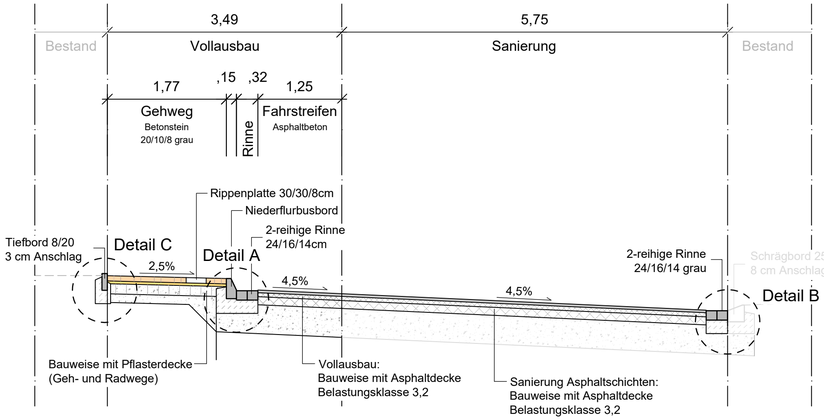

Detail A M 1:10

Niederflurbusbord 7/15/30 mit geneigter 2-reih. Rinne

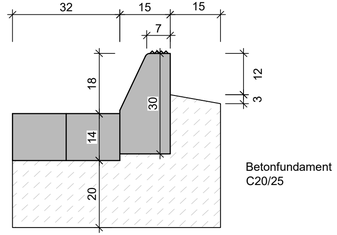

Detail B M 1:10

2- reih. Rinne aus Betonstein 24x16x14

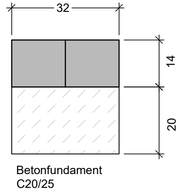

Detail C M 1:10

Tiefbordstein 8x20x100

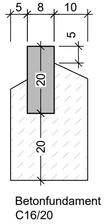

Bauweise mit Pflasterdecke (Zufahrten)

Tafel 6, Zeile 1 gemäß RStO 12

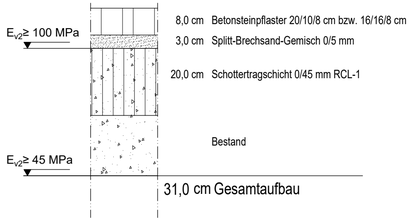

Bauweise mit Asphaltdecke

Tafel 1, Bk 3,2 ; Zeile 1 gemäß RStO 12

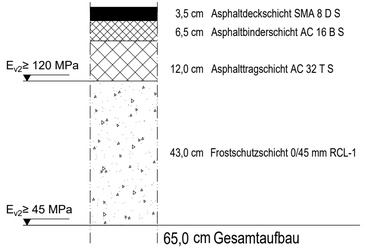

(Geh- und Radwege)

Tafel 6, Zeile 1 gemäß RStO 12

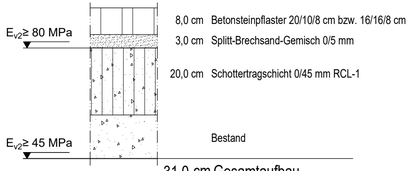

INDEX	ÄNDERUNG	DATUM	GEZ
b	Anpassung der Aufbauten gemäß vorgabe Kreis Coesfeld	10.11.26	MS
a	Anpassung der Aufbauten gemäß vorgabe Kreis Coesfeld	16.10.26	MS

Auftraggeber:
Kreis Coesfeld
Abteilung 66 Straßenbau und Straßenunterhaltung
Friedrich-Ebert-Straße 7
48653 Coesfeld
Telefon: 02541 18-0
Faxnummer: 02541 18-9999

Auftraggeber:
Gemeinde Senden
Planen, Bauen und Umwelt
Münsterstraße 30
48308 Senden
Telefon: 02597 699-0

Planverfasser:
INGPLAN
Ingenieurgesellschaft mbH
Druffels Weg 83
48653 Coesfeld
Telefon: 02541 / 847662
Faxnummer: 02541 / 847663
URL: www.ingplan-online.de

Geprüft und freigegeben:

.....

Geprüft und freigegeben:

.....

Geprüft und freigegeben:

Coesfeld, den 26.01.2026

Geprüft:

Umbau des Knotenpunktes K4 / Münsterstraße in Senden

Ausbauquerschnitte Verkehrsanlagen

Zeichnungs- Nr.:	R 502b	Maßstab: 1:50
Projekt- Nr.:	IC 27903.1	
Bearbeiter:	MS/TP	*-Ausführungsplanung-*
Datum:	26.01.2026	

F:\04 Projekte\1 Ingplan\IC27900 Kreis Coesfeld\IC27903 Knotenpunkt K4 Senden\IC27903.1 Umbau Minikreisel und Deckensanierung\03 Pl\03 AP\ACAD\261110_R501b